




DARSTELLUNG ALT



DARSTELLUNG NEU



	Gewässer
	Wohngebiet
	Geltungsbereich der Flächennutzungsplananpassung

Erläuterungen:

Für den Bereich des Flurstückes 49 („Weiher Blöshecke“) in der Stadt Dillenburg, Stadtteil Manderbach, wurde ein Bebauungsplan der Innenentwicklung nach § 13a BauGB aufgestellt und zur Rechtskraft gebracht (Bebauungsplan B 2.1 „Fauleborn“, 5.Änderung).

Nach Abs. 2 des § 13a BauGB wird der Flächennutzungsplan wie vorliegend angepasst.

Dillenburg, den 23.03.2018

Lotz, Bürgermeister



Format (in cm)	DIN A4	Maßstab	ohne	Datum:	12/2017
----------------	--------	---------	------	--------	---------

**PLANUNGSGRUPPE PROF. DR. V. SEIFERT**

*Regionalplanung \* Stadtplanung \* Landschaftsplanung*

Breiter Weg 114

Tel. 06403/ 9503 - 21

35440 Linden – Leihgestern

Fax 06403/ 9503 - 30

[www.seifert-plan.com](http://www.seifert-plan.com)

e-mail: [matthias.rueck@seifert-plan.com](mailto:matthias.rueck@seifert-plan.com)

