



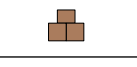






LEGENDE

-  04.110 Einzel-Obstbaum mittelgroß
-  04.210 Gruppe kleiner Obstbäume
-  06.340 Frischwiese mäßiger Nutzungsintensität
-  06.350 intensiv genutzte Wirtschaftswiese
-  10.430 Bauschutthaufen
-  10.510 Vollversiegelung
-  11.211 / 06.360 vorwiegend Grabeland, örtlich Wiesenbrache
-  11.221 vorwiegend Hausgarten (undifferenziert)
-  Geltungsbereich



Umweltbericht zum Bebauungsplan
"Feuerwehr Manderbach"

BESTANDSAUFNAHME
16.12.2021

Oranienstadt Dillenburg, Stt. Manderbach

Datengrundlage: Hessische Verwaltung für Bodenmanagement und Geoinformation

| | |
|-----------------------|---|
| Format (in cm) DIN A3 | Maßstab: 1: 500 |
| gezeichnet: A. West | Bearbeiter: H. Richter Datum: 08 / 2022 |

PLANUNGSGRUPPE PROF. DR. V. SEIFERT
Regionalplanung * Stadtplanung * Landschaftsplanung
Breiter Weg 114,
35440 Linden-Leihgestern
www.seifert-plan.com

