











LEGENDE

-  01.100 Laubwald (Rotbuche, Stieleiche)
-  01.162 Waldmantel strauchig
-  02.200 Hecke/Gebüsch heimisch, normalfrisch (aktuell auf den Stock gesetzt)
-  06.330/06.380 Wiese ± extensiv, früher zeitweise junge Gehölzsukzession, nährstoffreich (Pflegefläche), Stöcke weiterhin vorhanden
-  06.380 Wiesenbrache, nährstoffreich
-  10.510 Vollversiegelung
-  10.530 wassergebundene Bodenbefestigung
-  11.221/11.222 vorwiegend Hausgarten



Oranienstadt Dillenburg, Kernstadt

Bebauungsplan "In den Thalen", 1. Änderung

-Bestandsaufnahme-

13.03.2023

Datengrundlage: Hessische Verwaltung für Bodenmanagement und Geoinformation

Format (in cm) DIN A3

Maßstab: 1: 500

gezeichnet: A. West

Bearbeiter: H. Richter

Datum: 03/2023

PLANUNGSGRUPPE PROF. DR. V. SEIFERT

Regionalplanung * Stadtplanung * Landschaftsplanung

Breiter Weg 114,

35440 Linden-Leihgestern

Tel. 06403/ 9503 - 19

Fax 06403/ 9503 - 30

e-mail: hermann.richter@seifert-plan.com

www.seifert-plan.com

